NUOVA ROTATORIA
ASSE B – PROFILO LONGITUDINALE

L=138.230m – D=0.00m – p=0.00%

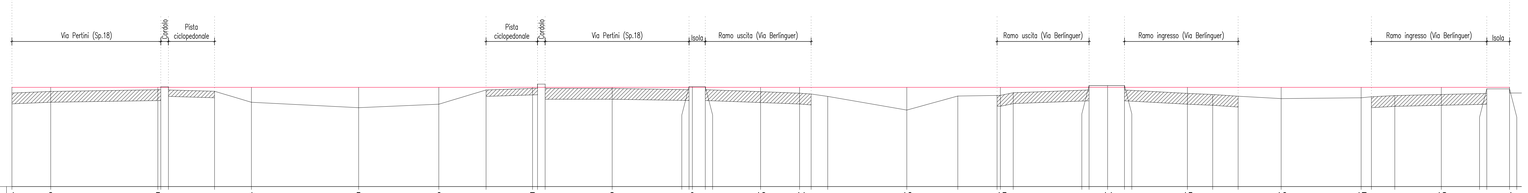

SEZIONI/PUNTI	1	2	3	4	5	6	7	8	9	10	11	12	13	14	15	16	17	18	1
DISTANZE PARZIALI	3.58	9.90	0.27 / 0.30	4.25	3.40	9.90	7.40	4.35	4.30	0.46 / 0.70	6.19	7.10	0.00 / 0.30 / 1.25	5.10	3.60	1.07 / 1.53	7.30	4.70	3.63 / 0.30 / 1.19
DIST. PROGRESSIVE	0.00	3.58	13.48 / 13.78 / 14.45	18.70	22.10	32.00	39.40	43.75	48.05 / 48.51 / 49.21	55.40	62.50 / 63.20 / 63.50 / 64.00	69.10	72.70 / 73.77 / 75.30	82.60	86.53 / 87.30	90.93 / 91.23 / 92.42	99.42 / 99.42	102.89 / 102.89	106.52 / 107.53
QUOTE TERRENO	27.32	27.39	27.47 / 27.41 / 27.41	27.46	26.89	26.64	26.80	27.46	27.53 / 27.53 / 27.53	27.53	27.61 / 27.61 / 27.61	27.58	27.31 / 27.27 / 27.16	26.53	27.18 / 27.18	27.23 / 27.23 / 9.67	27.66 / 27.66	27.66 / 27.66	27.30 / 27.25
QUOTE PROGETTO	27.58	27.58	27.58 / 27.54 / 27.54	27.54	27.58	27.58	27.58	27.58	27.58 / 27.58 / 27.58 / 27.58	27.58	27.58 / 27.58 / 27.58	27.58	27.58 / 27.58 / 27.58	27.58	27.58 / 27.58	27.58 / 27.58 / 27.58	27.58 / 27.58	27.58 / 27.58	27.58 / 27.58

SEZIONI/PUNTI	1	2	3	4	5	6	7	8	9	10	11	12	13	14	15	16	17	18	1
DISTANZE PARZIALI	1.71	1.56	5.81	2.33	2.35	3.97	7.38	0.95	2.16	4.29	4.20	0.00 / 2.10	0.00
DIST. PROGRESSIVE	108.52	110.83	113.18	117.15	118.25	122.21	129.59	130.54	132.70	136.99	141.19	141.19 / 143.29	143.29
QUOTE TERRENO	27.66 / 27.66	27.25	27.17	27.06	27.16	27.25	27.19	27.14	27.25	27.25	27.19	27.19 / 27.25	27.25
QUOTE PROGETTO	27.58 / 27.58	27.58	27.58	27.58	27.58	27.58	27.58	27.58	27.58	27.58	27.58	27.58 / 27.58	27.58

KEY PLAN

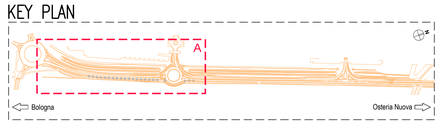

NOTA PROFILI ASSI A - E

I PROFILI LONGITUDINALI DEGLI ASSI A – E, RELATIVI AI TRATTI STRADALI SULLA S.P.n.18 (Via Pertini) NON SONO STATI RAPPRESENTATI IN QUANTO LE ALTIMETRIE NON VARIANO IN MODO SOSTANZIALE RISPETTO LO STATO DI FATTO

NOTE GENERALI

GLI ANGOLI SONO ESPRESSI IN GRADI SESSADECIMALI
LE QUOTE ALTIMETRICHE SONO ESPRESSE IN METRI
LE DIMENSIONI SONO ESPRESSE IN CENTIMETRI
I DIAMETRI SONO ESPRESSI IN MILLIMETRI
(salvo dove diversamente indicato)

NUOVA CORSIA DI INGRESSO IN VIA BERLINGUER
ASSE C – PROFILO LONGITUDINALE

L=73.100m – D=0.160m – p=0.219%

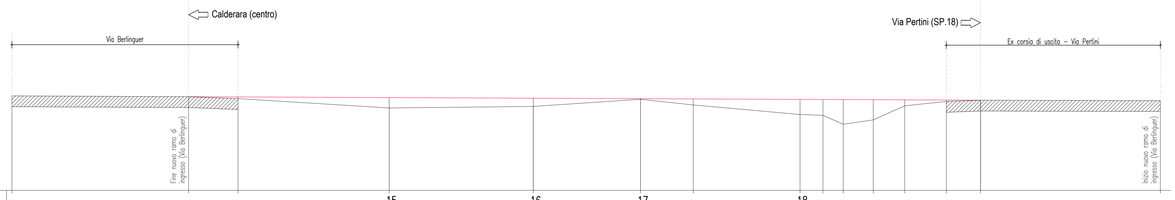

SEZIONI/PUNTI	15	16	17	18
DISTANZE PARZIALI	16.30 / 4.57	13.95 / 13.30	9.90 / 4.87	9.86 / 2.12 / 1.87 / 2.77 / 2.90 / 3.85 / 3.15 / 16.60
DIST. PROGRESSIVE	27.32 / 0.00	27.32 / 0.00	27.23 / 0.00	27.31 / 0.00
QUOTE TERRENO	27.32 / 27.32	27.23 / 27.31	26.80 / 27.28	26.87 / 27.25
QUOTE PROGETTO	27.32 / 27.32	27.31 / 27.28	27.19 / 27.23	26.84 / 27.22

SEZIONI/PUNTI	18																		
DISTANZE PARZIALI	2.12	1.87	2.77	2.90	3.85	3.15	16.60												
DIST. PROGRESSIVE	26.50 / 0.00	26.46 / 0.00	26.25 / 0.00	26.25 / 0.00	26.50 / 0.00	27.11 / 0.00	27.16 / 0.00												27.10 / 0.00
QUOTE TERRENO	26.50 / 27.20	26.46 / 27.19	26.25 / 27.19	26.25 / 27.18	26.50 / 27.17	27.11 / 27.16	27.16 / 27.16												
QUOTE PROGETTO	27.20 / 27.19	27.19 / 27.19	27.19 / 27.18	27.18 / 27.17	27.17 / 27.16	27.16 / 27.16	27.16 / 27.16												

ASSI STRADALI – KEY PLAN

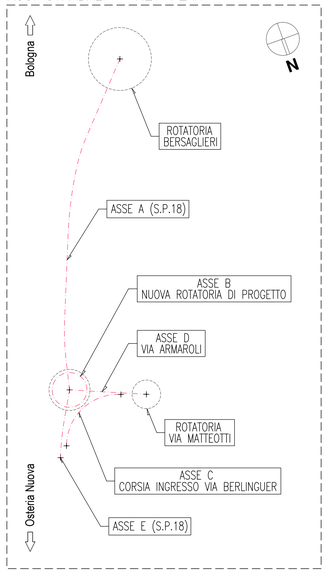

VIA BERLINGUER
ASSE D – PROFILO LONGITUDINALE

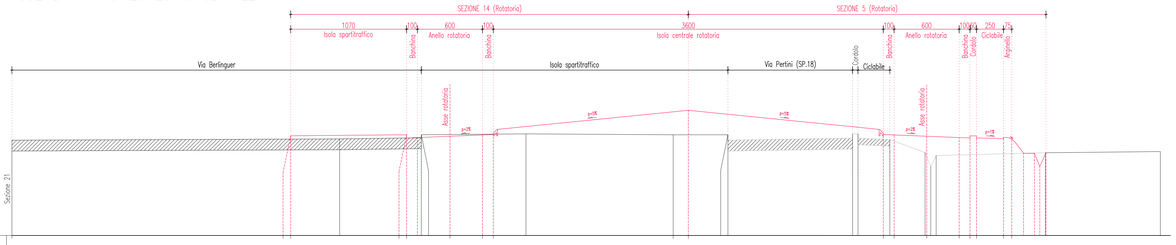

PUNTI																			
DISTANZE PARZIALI	25.73	0.00	10.70	0.00 / 1.00	3.00	3.00	1.00	18.00	18.00	1.00	3.00	3.00	1.00 / 0.00	2.50	0.75	1.10	1.00 / 0.00	0.00	
QUOTE TERRENO	27.40	27.45 / 27.45		27.50 / 27.50	27.50 / 27.50	27.66	27.66 / 27.66		27.66		27.44 / 27.64	27.35	26.64	26.73 / 26.73	26.73 / 26.74	27.41 / 27.29	26.80 / 26.80	26.80 / 26.80	26.87
QUOTE PROGETTO		27.45 / 27.45		27.50 / 27.50	27.50 / 27.50	27.66	27.66 / 27.66		28.37		27.66 / 27.64	27.35	27.35	27.35 / 27.35	27.35 / 27.35	27.41 / 27.29	26.82 / 26.82	26.82 / 26.82	

COMUNE DI CALDERARA DI RENO
Provincia di Bologna

MESSA IN SICUREZZA S.P. n.18 "PADULLESE"
CON REALIZZAZIONE DI ROTONDA (Via Pertini)
CUP F61B18000070004 - CIG Z4D2E031DE

PROGETTO DEFINITIVO

Committente:
COMUNE DI CALDERARA DI RENO
PIAZZA MARCONI , 7
40012 CALDERARA DI RENO (BO)

Sindaco: dott. Giampiero FALZONE
Vicesindaco: Luca GHERARDI
R.u.p: ing.Pierluigi TROPEA

Progettazione:
THESISENGINEERING
Studio Tecnico di Ingegneria
40037 Sasso Marconi (BO) - via Castello n.7
tel. 0514875012 fax. 0514875070
E-mail: thesis@autocthesis.it
prof. ing. Claudio COMASTRI
ing. Elia COMASTRI

Collaborazioni:
Topografia: ing. Valentina RUSSO
Geologia: dott. geol. Maria Angela CAZZOLI
Grafica: geom. Cristiano LAMMA
p.i. Cristina LAMMA

REVISIONI/ISSUES					
8					
7					
6					
5					
4					
3					
2					
1					
0				2021-01-07 / 1-R.D.L-062.008	Aprile 2021
	RICHIEDENTE/APPLICANT	OGGETTO		FILE	DATA

ELABORATO/DRAWN BY	Geom. Cristiano Lamma	CONTROLLATO CHECKED BY:	Ing. Illar Consorti	APPROVATO/APPROVED BY:	Ing. Claudio Comastri

PROGETTO	
	PROGETTO DEFINITIVO
	COMUNE DI CALDERARA DI RENO
	MESSA IN SICUREZZA S.P.18 "Padullese" (Via Pertini)
	INTERVENTO A - PROFILI LONGITUDINALI

SCALA	REVISIONE	DATA
1:200-1:100	-	Aprile 2021

CODICE: 2 0 D 1 3 I S T 1 1 8 D V B D 0 0 6