



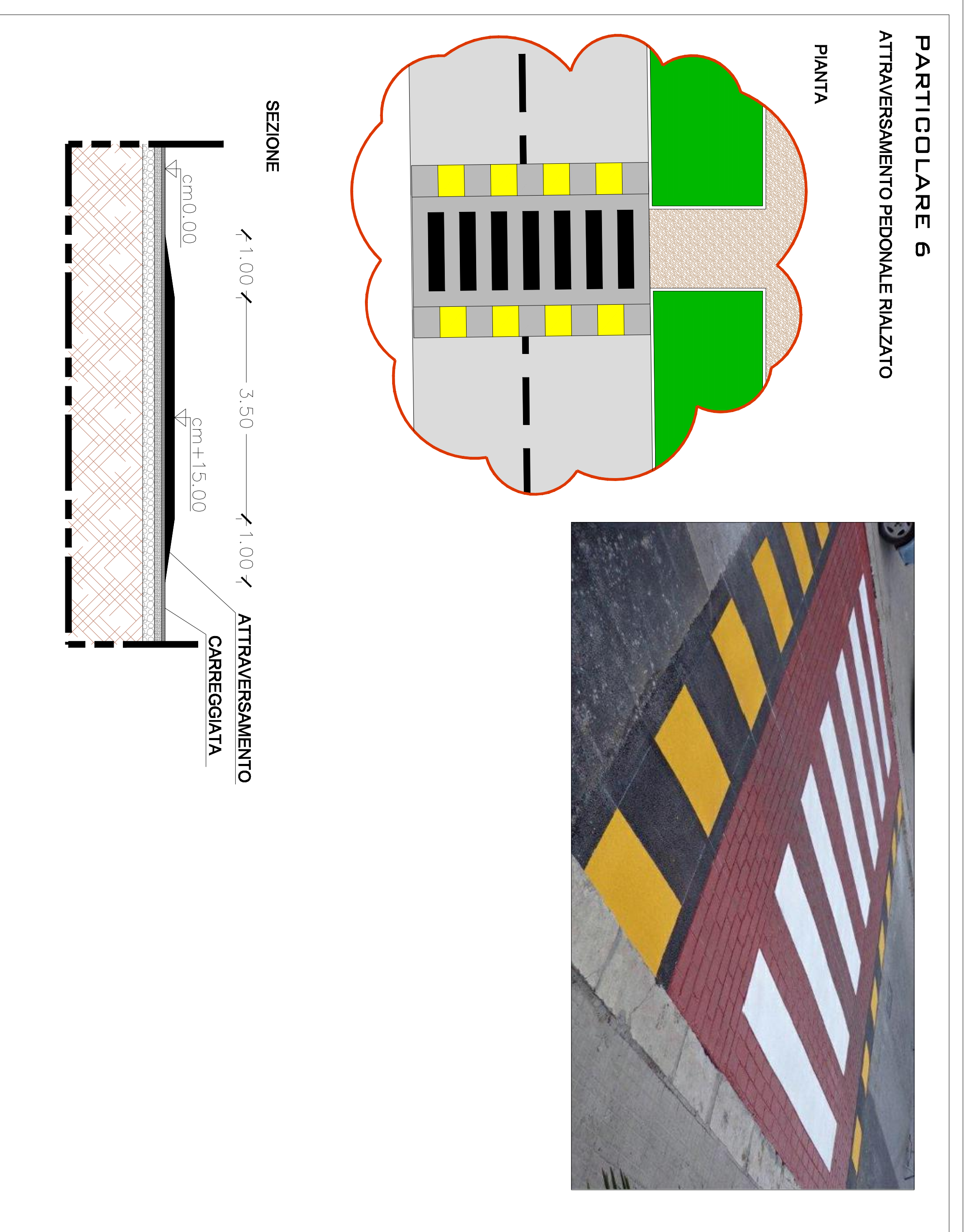
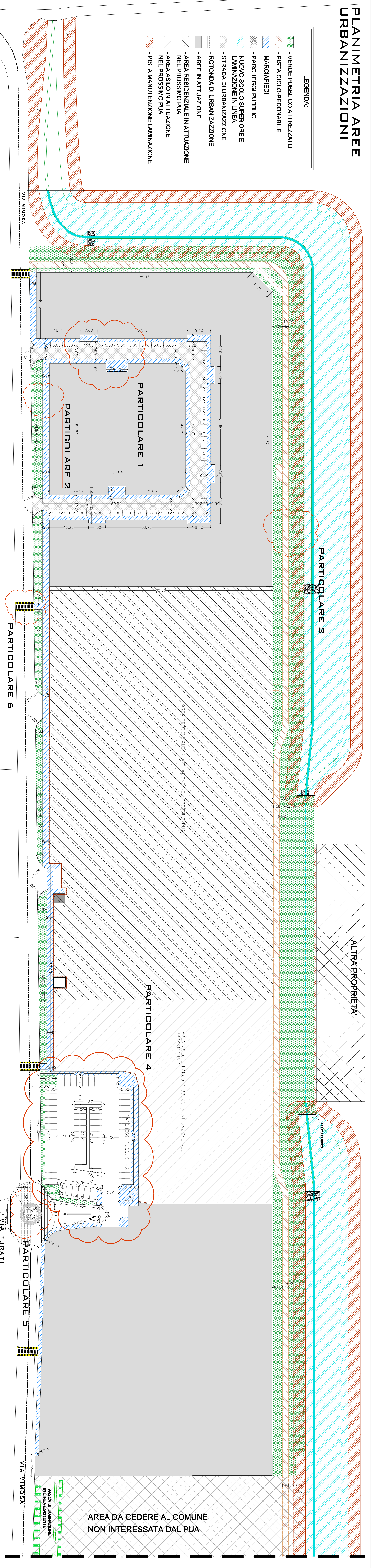
INTERVENTO  
 Permesso di Costruire per le opere di urbanizzazione del primo PUA dell'area "MIMOSA" in VIA MIMOSA

PLANIMETRIA URBANIZZAZIONI  
 TAV. 3P/0C

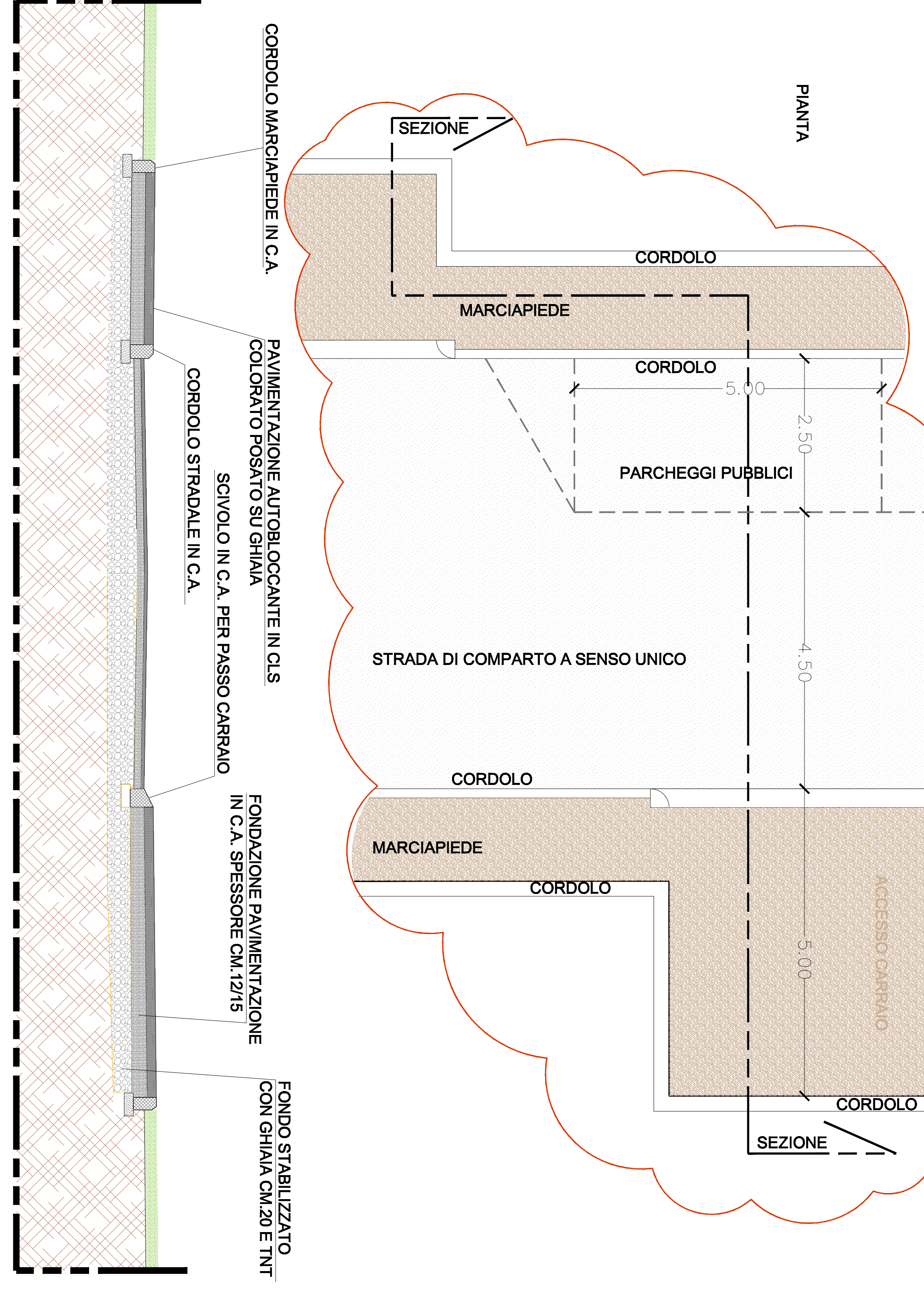
Scale: 1:500 - 1:200 - 1:100

Simbolo	Descrizione
[Linea verde]	- VERDE PUBBLICO ATTREZZATO
[Linea verde tratteggiata]	- PISTA CICLO-PEDONALE
[Linea verde tratteggiata]	- MARCIAPIEDE
[Linea verde tratteggiata]	- PARCHEGGI PUBBLICI
[Linea verde tratteggiata]	- NUOVO SCOLO SUPERIORE E STRADA DI URBANIZZAZIONE
[Linea verde tratteggiata]	- STRADA DI URBANIZZAZIONE
[Linea verde tratteggiata]	- ROTONDI DI URBANIZZAZIONE
[Linea verde tratteggiata]	- AREE IN ATTUAZIONE
[Linea verde tratteggiata]	- AREA RESIDENZIALE IN ATTUAZIONE NEL PROSSIMO FUTURO
[Linea verde tratteggiata]	- AREA PASSIVO PUA
[Linea verde tratteggiata]	- PISTA MANUTENZIONE LAMINAZIONE

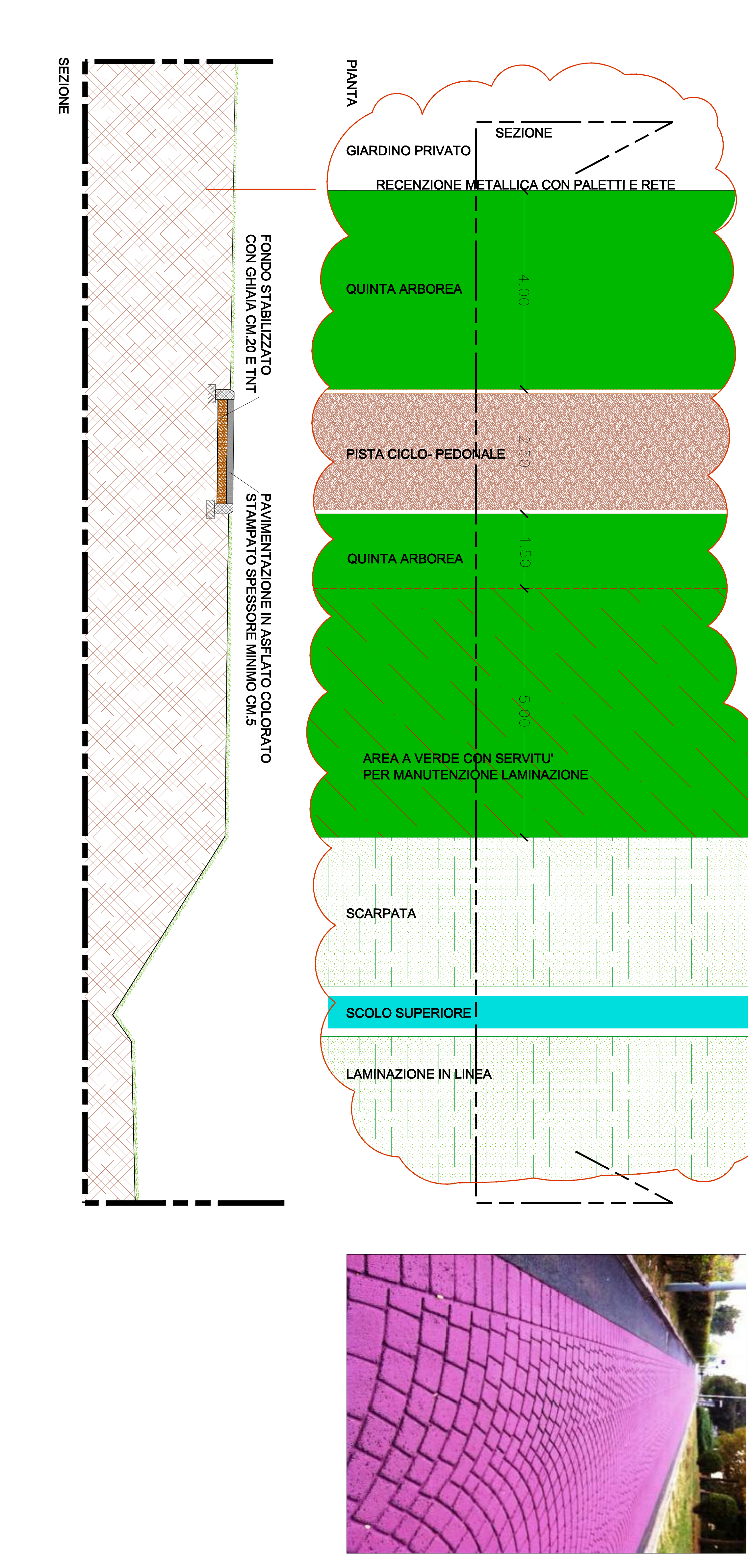
Creazione Maggio 2014



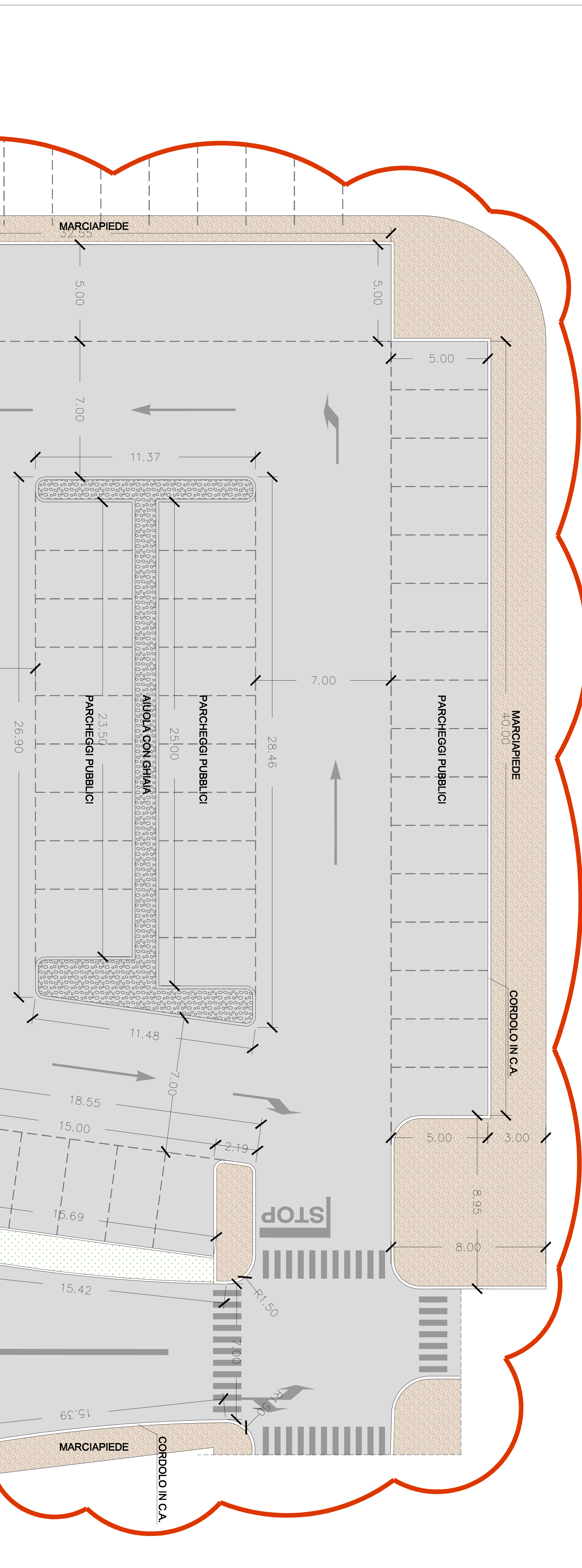
**PARTICOLARE 1**



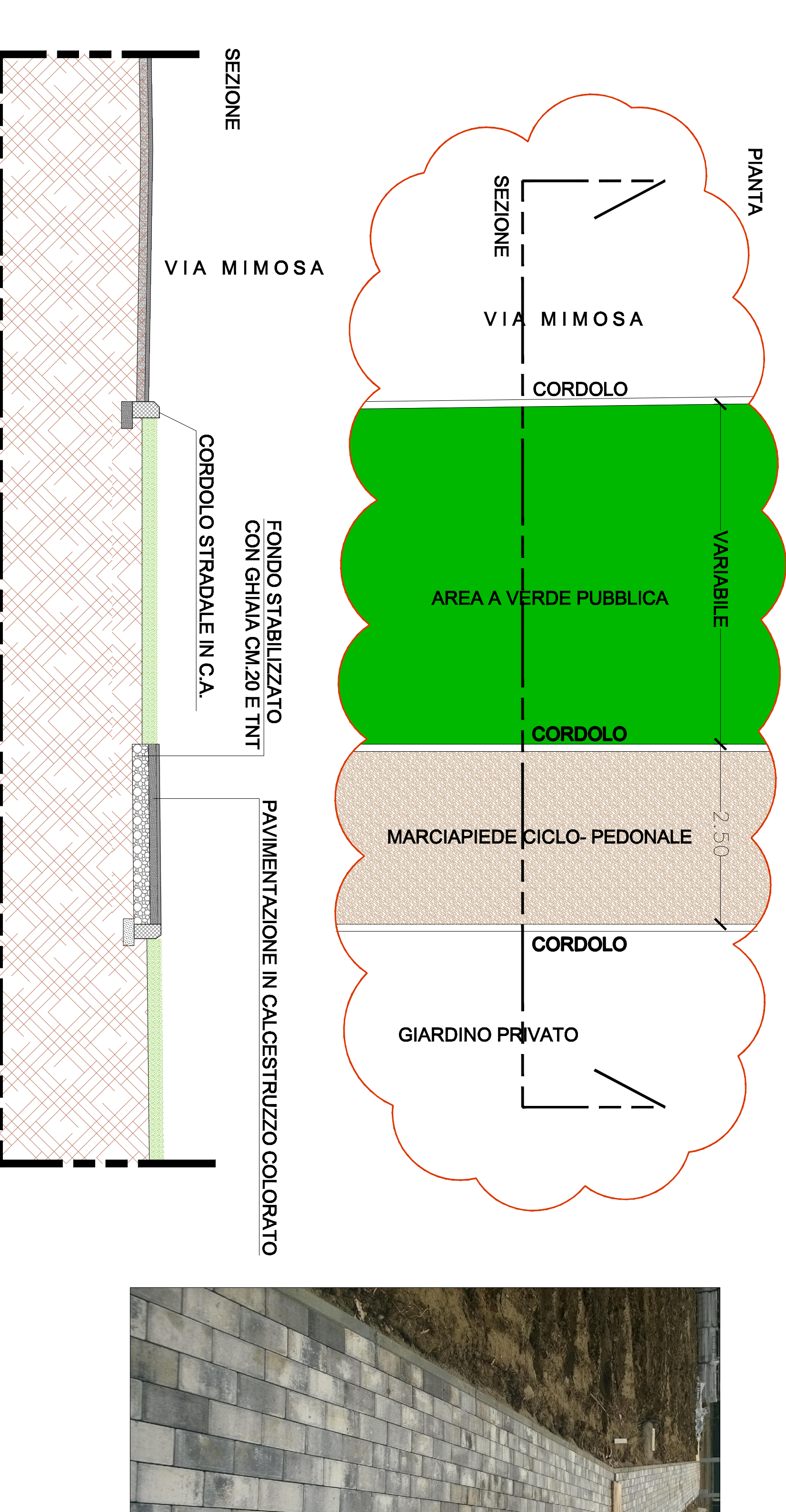
**PARTICOLARE 3**



**PARTICOLARE 4**



**PARTICOLARE 2**



**PARTICOLARE 5**

