

Consigli utili


- Controlla la tua bici
- Pianifica il percorso
- Modera la velocità
- Interagisci con gli altri:
 - fai attenzione a pedoni, ciclisti e automobilisti
 - renditi visibile (con luci ed elementi riflettenti su zaino e vestiti)
 - segnala con anticipo le tue intenzioni
 - comportati in maniera prevedibile
 - fai attenzione agli angoli ciechi di camion e bus
 - fai attenzione alle diverse superfici a terra
- Rispetta le regole
- Divertiti

www.bicipolitanabolognese.it

Settembre 2023



MAPPA DELLA RETE CICLABILE



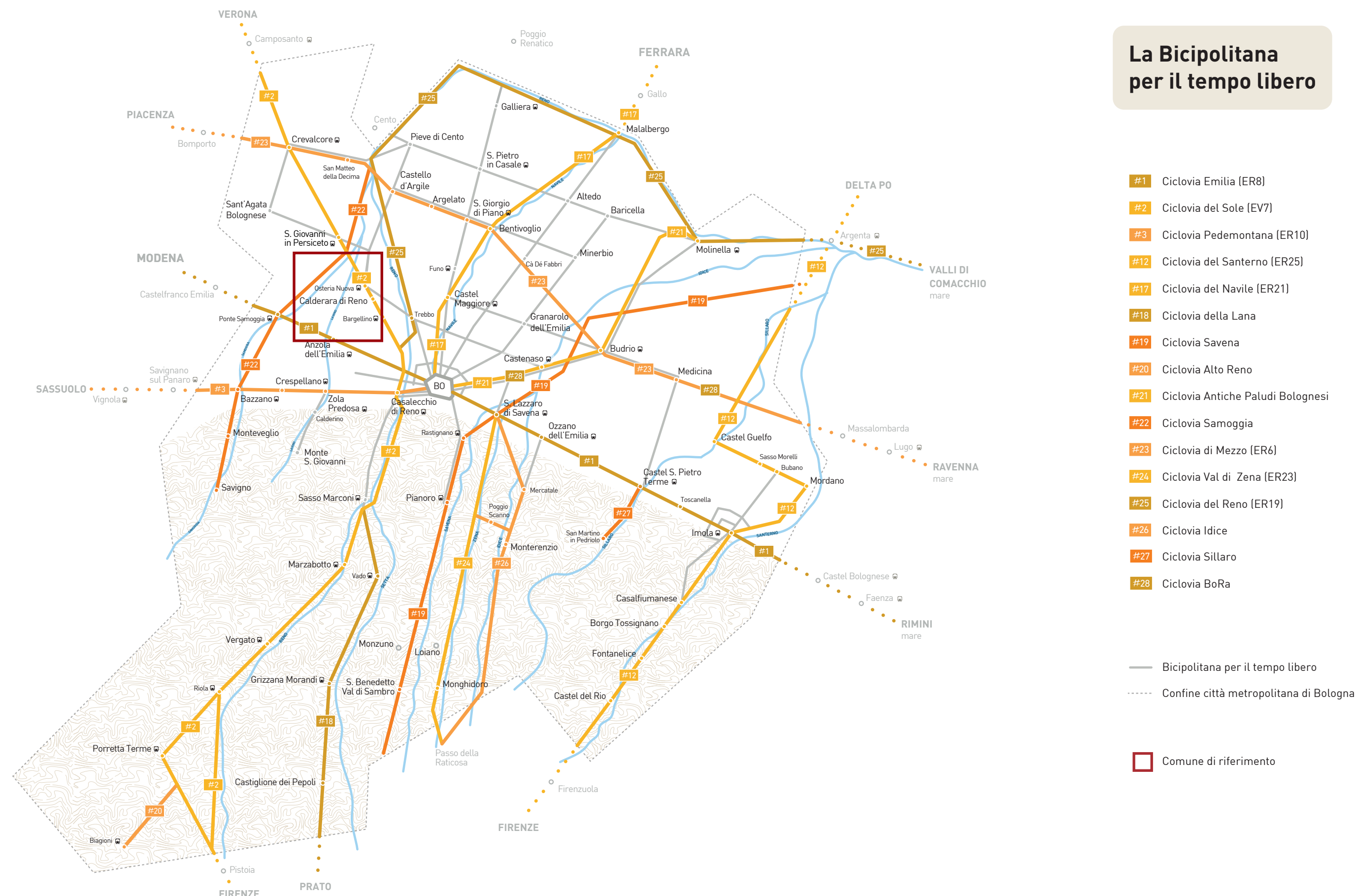
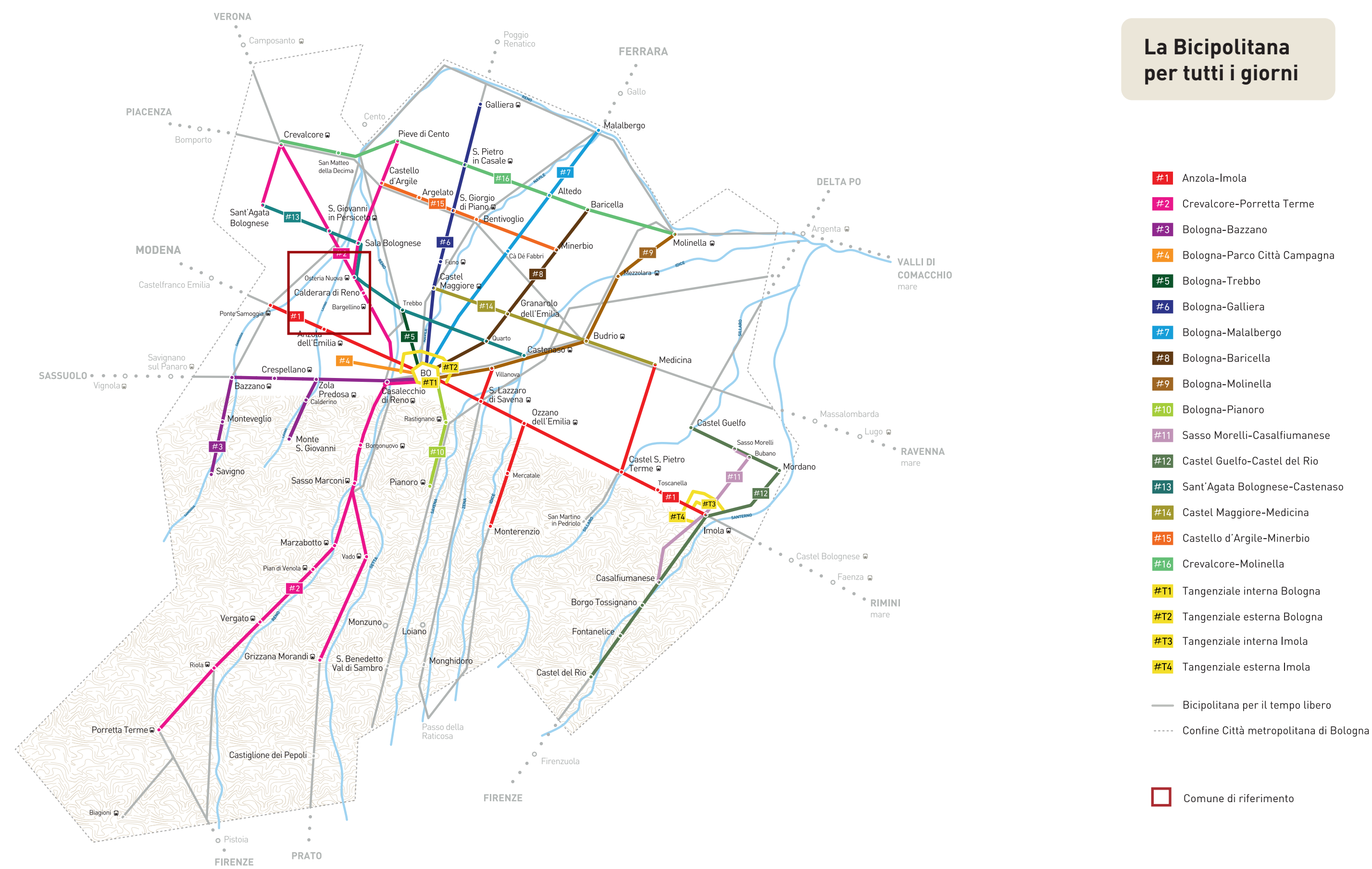
Calderara di Reno



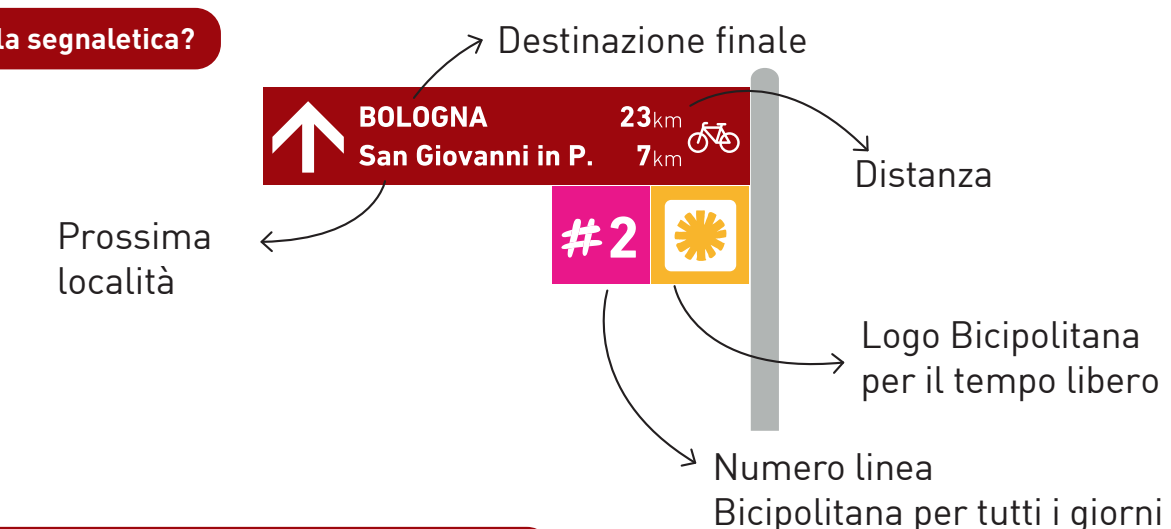
BICIPOLITANA
RETE CICLABILE BOLOGNA METROPOLITANA



Inquadra per consultare tutta la Bicipolitana
Check out the whole Bicipolitana



Come leggere la segnaletica?



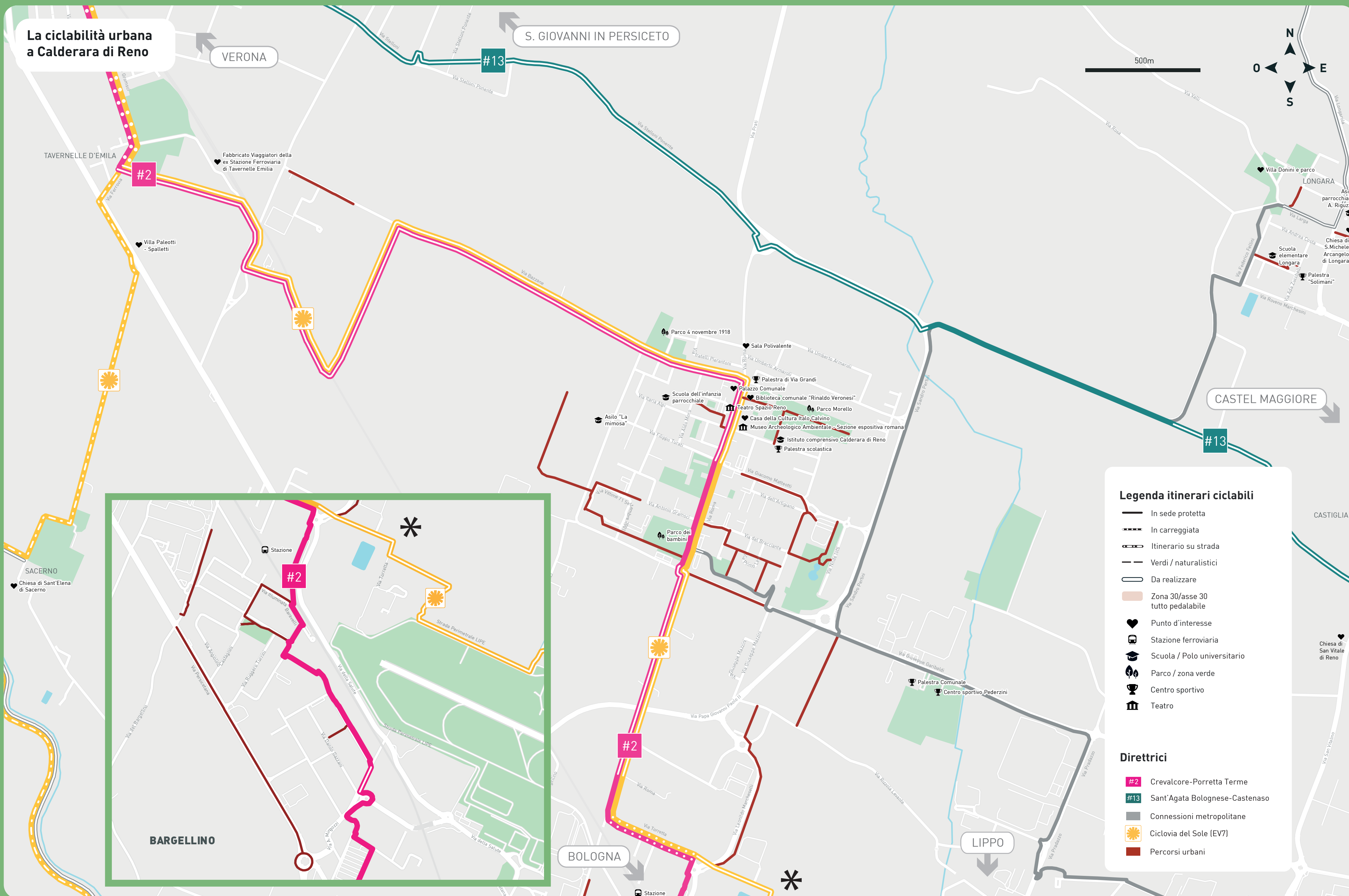
La Bicipolitana - La rete ciclabile metropolitana bolognese

La Bicipolitana - rete ciclabile metropolitana bolognese - è la prima infrastruttura ciclabile d'Italia di livello metropolitano. Un sistema di linee tra loro collegate, che si intersecano per consentire alle biciclette di muoversi sull'intero territorio metropolitano su **tracciati riconoscibili e sicuri**. La rete per tutti i giorni sarà lunga circa **1000 km** - di cui 400 già percorribili - ed è composta da 10 direttrici radiali, 6 linee trasversali e 4 tangenziali a Bologna e Imola.

Questa struttura nasce in risposta alle **necessità dei ciclisti pendolari**, sempre alla ricerca del percorso più rapido e sicuro per i propri spostamenti quotidiani.

La rete per il tempo libero presenta invece i **15 percorsi cicloturistici** che attraversano le zone più naturalistiche e suggestive dell'area metropolitana, dedicate a chi vuole esplorare il nostro territorio ad un'altra velocità.

La ciclabilità urbana a Calderara di Reno



Legenda itinerari ciclabili

- In sede protetta
- In carreggiata
- Itinerario su strada
- Verdi / naturalistici
- Da realizzare
- Zona 30/asse 30 tutto pedalabile
- Punto d'interesse
- Stazione ferroviaria
- Scuola / Polo universitario
- Parco / zona verde
- Centro sportivo
- Teatro

Direttrici

- #2 Crevalcore-Porretta Terme
- #13 Sant'Agata Bolognese-Castenaso
- Connessioni metropolitane
- Ciclovia del Sole (EV7)
- Percorsi urbani

Tipologie di percorsi ciclabili


possono essere mono o bidirezionali

In sede protetta

- Pista ciclabile in sede protetta**
fisicamente separata dalla strada
- Pista ciclopedonale in sede protetta**
fisicamente separata dalla strada e condivisa con i pedoni, i quali hanno la precedenza
- Zona 30 con carreggiata condivisa**

In carreggiata

- Pista ciclabile in carreggiata**
i veicoli a motore **non possono** oltrepassare la striscia
- Corsia ciclabile in carreggiata**
i veicoli a motore **possono** oltrepassare la striscia "per brevi tratti"
- Corsia per il doppio senso ciclabile in carreggiata**
in strade a senso unico per la generalità dei veicoli



La ciclabilità urbana

Calderara di Reno è un Comune di 13.000 abitanti che si trova in un'area pianeggiante vicino al fiume Reno, a nord ovest di Bologna. La collocazione strategica del suo territorio ne consente un pensiero avanzato di mobilità sostenibile, come previsto anche nelle linee di mandato.

Calderara di Reno è oggi dotata di percorsi ciclabili per un totale di oltre 27 km di piste, con l'obiettivo di raggiungere i 42 km nel prossimo triennio.

Le piste si diramano nell'intero Comune, permettono uno spostamento sicuro, rapido e leggero e sono di raccordo tra le varie frazioni. In bicicletta è possibile raggiungere punti attrattivi importanti del territorio, dal monumento storico Cippo di

Santerno allo Skatepark di 2000 mq del Bargellino fino all'area di riequilibrio ecologico Golena San Vitale.

Sul territorio passa inoltre la famosa Ciclovia del Sole, che in Italia attraversa ben quattro Regioni (Veneto, Lombardia, Emilia-Romagna e Toscana), oggi qui ancora quale percorso promiscuo, ma in un futuro prossimo quale pista ciclabile in sede propria di collegamento con Bologna.

È in via di sviluppo anche il tratto di collegamento con la Ciclovia del Reno che permetterà al territorio di Calderara di Reno un collegamento strategico tra due tra i più importanti itinerari in bici di lunga percorrenza d'Europa, la Ciclovia del sole e appunto la Ciclovia del Reno.