

Tappa
11






SANTARCANGELO DI ROMAGNA - REGGIO EMILIA

km 203

cronotabella

mercoledì 18 maggio 2022

D = 490 m

Quota			DISTANZE		ORA DI PASSAGGIO			
			per-corse	da per-correre	media km/ora			
					45	43	41	
PROVINCIA DI RIMINI								
			>>>>>					
	32	SANTARCANGELO DI ROMAGNA	↑ Start Village	5.0		12.20	12.20	12.20
	36	SANTARCANGELO DI ROMAGNA	↑ km 0	0.0	203.0	12.30	12.30	12.30
PROVINCIA DI FORLÌ-CESENA								
	30	Savignano sul Rubicone	↑ ss.9	2.5	200.5	12.33	12.33	12.33
	33	Svinc. per Cesena	↔ v.Emilia Levante	11.3	191.7	12.45	12.46	12.47
	35	Cesena	↑ v.Marconi-v.Matteotti	16.0	187.0	12.52	12.53	12.54
	37	Svinc. E45	↑ ss.9	21.1	181.9	12.59	13.01	13.02
	31	Forlimpopoli	↑ v.Emilia per Forli-ss.9	28.8	174.2	13.09	13.11	13.13
	32	Forli	↔ P.Saffi-v.Italia-ss.9	36.8	166.2	13.20	13.23	13.25
PROVINCIA DI RAVENNA								
	36	Faenza	↑ C.so mazzini-ss.9	52.5	150.5	13.42	13.46	13.50
	42	Castel Bolognese	↑ ss.9	61.1	141.9	13.55	13.59	14.03
PROVINCIA DI BOLOGNA								
	43	Imola	↑ v.Marconi-ss.9	68.9	134.1	14.06	14.10	14.16
	68	Toscanella di Dozza	↑ ss.9	76.4	126.6	14.16	14.22	14.27
	70	Castel San Pietro Terme	↑ ss.9	81.1	121.9	14.23	14.29	14.35
	63	Ozzano nell'Emilia	↑ ss.9	91.0	112.0	14.35	14.41	14.48
	62	San Lazzaro di Savena	↑ ss.9	97.2	105.8	14.43	14.49	14.56
	74	Bologna	↑ v.Aldini - v.Sabotino-v.Togliatti	103.8	99.2	14.52	14.59	15.06
	46	Bv. per San Giovanni in Persiceto	↔ sp.568	111.9	91.1	15.02	15.09	15.17
	21	San Giovanni in Persiceto	↑ sp.568	126.7	76.3	15.20	15.28	15.37
	19	Crevalcore	↔ v.Amendola - sp.568	136.7	66.3	15.32	15.41	15.50
PROVINCIA DI MODENA								
	19	Camposanto	↔ sp.5	146.3	56.7	15.44	15.53	16.02
	24	Cavezzo	↑ sp.468R	156.7	46.3	15.58	16.08	16.18
	26	San Martino di Carpi	↔ sp.468R	168.2	34.8	16.14	16.24	16.36
	26	Carpi	↔ v.Volta-sp.413R	171.8	31.2	16.18	16.29	16.40
PROVINCIA DI REGGIO EMILIA								
	31	Correggio	↑ v.d.Mille-sp.468R	183.0	20.0	16.34	16.45	16.57
	41	La Villa	↑ v.d.Azzarri-v.Fleming	193.4	9.6	16.48	17.00	17.13
	53	Ingr. ss.9 (Mauriziano)	↔ v.Pasteur-ss.9	198.1	4.9	16.54	17.07	17.20
	55	REGGIO EMILIA	↑ v. Isonzo	203.0	0.0	17.01	17.14	17.27

NOTE:



Traguardo Volante:

km 76.4 Toscanella di Dozza

km 126.7 San Giovanni in Persiceto



Gran Premio della Montagna:



Galleria/Tunnel: km



Passaggio a Livello/Level Crossing: km

SANTARCANGELO DI ROMAGNA - REGGIO EMILIA

mercoledì 18 maggio 2022

km 203

Prov/com	Distanza	Località	DIR	via	
RIMINI					
Santarcangelo di Romagna					
		SANTARCANGELO DI ROMAGNA	↑		Start Village
		SANTARCANGELO DI ROMAGNA	↑		km 0
			↑	ss.9	via Emilia
FORLÌ-CESENA					
Savignano sul Rubicone					
			↑	ss.9	via Emilia Est
			↑	ss.9	via Roma
		Savignano sul Rubicone	↑	ss.9	via G. Garibaldi
			↑	ss.9	via Circonvallazione
			↑	ss.9	via Emilia Ovest
Longiano					
			↑	ss.9	via Emilia - Loc. Ponte Ospedaletto
Cesena / Longiano / Gambettola <i>(strada sul confine comunale per poche centinaia di metri)</i>					
			↑	ss.9	
Cesena					
			↑	ss.9	via Emilia Levante
		Svinc. per Cesena	↖		ingresso via Emilia Levante contromano
			↑		via Emilia Levante
			↑		Rotonda Case Finali
		Cesena	↑		via G. Marconi
			↑		viale G. Oberdan
			↑		via G. Bovio
			↖		via Europa
			↑		via Zuccherificio
			↗		Ponte del Risorgimento
			↑		via G. Matteotti
			↑		via C. Cattaneo
		Svinc. E45	↑	ss.9	via Emilia Ponente
			↑	ss.9	
			↑	ss.9	via Emilia Ponente
Bertinoro					
			↑	ss.9	via Emilia Ponente
Forlimpopoli					
			↑	ss.9	via Emilia per Cesena
			↑		via Emilia per Cesena
			↑		via G. Matteotti
		Forlimpopoli	↑		via Giuseppe Mazzini
			↑		via Circonvallazione
			↑		via Emilia per Forlì
			↑	ss.9	via Emilia per Forlì
			↑	ss.9	via Emilia
Forlì					
			↑	ss.9	via Emilia
			↑	ss.9	Loc. Ronco
			↑	ss.9	viale Roma
			↑		viale Roma
			↑		Piazzale della Vittoria
			↑		Corso della Repubblica (contromano)
		Forlì	↗		Piazza Aurelio Saffi
			↑		Corso Giuseppe Mazzini
			↖		rotatoria - viale Vittorio Veneto
			↑		viale Vittorio Veneto
			↖		viale Italia
			↖		viale Italia

SANTARCANGELO DI ROMAGNA - REGGIO EMILIA

mercoledì 18 maggio 2022

km 203

Prov/com	Distanza	Località	DIR	via
			↗	viale Bologna
			↑ ss.9	viale Bologna
RAVENNA				
Faenza				
			↑ ss.9	via Emilia Levante
			↑ ss.9	rotatoria - via Forlivese
			↑	via Forlivese
			↑	Corso Europa
			↑	Ponte delle Grazie
		Faenza	↑	Corso Aurelio Saffi
			↑	Piazza del Popolo
			↑	C.so Mazzini
			↖	via Giovanni da Griolo
			↑	rotatoria - via degli Insorti
			↗ ss.9	viale Armando Diaz
			↑ ss.9	sovappasso ferrovia
			↑ ss.9	viale Armando Diaz
			↖ ss.9	via Emilia Ponente
Castel Bolognese				
			↑ ss.9	via Emilia Levante
		Castel Bolognese	↑ ss.9	via Emilia Interna
			↑ ss.9	via Emilia Ponente
BOLOGNA				
Imola				
			↑ ss.9	via Emilia Levante
			↑ ss.9	viale Carlo Pisacane
			↖ ss.9	viale della Resistenza
		Imola	↑ ss.9	viale della Resistenza
			↑ ss.9	viale Guglielmo Marconi
			↖ ss.9	viale Guglielmo Marconi
			↗ ss.9	via G. Amendola
			↑ ss.9	via G. Amendola
			↑ ss.9	via Emilia Ponente
Dozza				
			↑ ss.9	via Emilia
		Toscanello di Dozza	↑ ss.9	via Emilia
			↑ ss.9	via Emilia
Castel San Pietro Terme				
			↑ ss.9	via Emilia Levante
		Castel S. Pietro Terme	↑ ss.9	viale della Repubblica
			↑ ss.9	via Emilia Ponente
			↑ ss.9	Osteria Grande
			↑ ss.9	via Emilia Ponente
Ozzano dell'Emilia				
		Ozzano dell'Emilia	↑ ss.9	via Emilia
			↑ ss.9	via Emilia
San Lazzaro di Savena				
		San Lazzaro di Savena	↑ ss.9	via Emilia
			↑ ss.9	via Emilia
Bologna				
			↑ ss.9	via G. Dozza
			↑ ss.9	via Emilia Levante
			↑ ss.9	sottopasso rotatoria
			↑ ss.9	via Emilia Levante
			↖	via Po

SANTARCANGELO DI ROMAGNA - REGGIO EMILIA

mercoledì 18 maggio 2022

Prov/com	Distanza	Località	DIR	via	km 203
			↗	via degli Orti	
			↑	sottopasso ferrovia	
			↑	via degli Orti	
			↗	via Augusto Murri	
			↖	via Giovanni Gozzandini	
		Bologna	↑	via Enrico Panzacchi	
			↗	via Antonio Aldini	
			↑	via Carlo Pepoli	
			↑	viale Giovanni Vicini	
			↖	via Sabotino (contromano)	
			↑	via Tolmino	
			↑	via M.K. Gandhi	
			↑	viale Palmiro Togliatti	
			↑	Ponte Fiume Reno	
			↑	viale Palmiro Togliatti	
			↑	sovrappasso A14	
			↑	viale Alcide de Gasperi	
		Bv. per San Giovanni in Persiceto	↖ sp.568	via Persicetana	
			↑ sp.568	via Persicetana	
			↑ sp.568	sovrappasso tangenziale	
			↑ sp.568	sovrappasso ferrovia	
			↑ sp.568	sovrappasso A14	
			↑ sp.568		
			↑ sp.568	sovrappasso ferrovia	
			↑ sp.568		
		Calderara di Reno			
			↑ sp.568		
		Sala Bolognese			
			↑ sp.568		
		Anzola nell'Emilia			
			↑ sp.568		
			↑ sp.568	Ponte torrente Samoggia	
		San Giovanni in Persiceto			
			↑ sp.568		
			↑ sp.568	via Bologna	
		San Giovanni in Persiceto	↑ sp.568	Circonvallazione Vittorio Veneto	
			↑ sp.568	Circonvallazione Liberazione	
			↑ sp.568	via Crevalcore	
			↑ sp.568		
			↑ sp.568	sottopasso sp.83	
		Sant'Agata Bolognese			
			↑ sp.568		
		Crevalcore			
			↑ sp.568		
			↑ sp.568	via Persicetana	
		Crevalcore	↖ sp.568	viale Giovanni Amendola	
			↖ sp.568	via Antonio Gramsci	
			↖ sp.568	via Mezzo Ponente	
			↖ sp.568		
			↑ sp.568	(sul confine comunale)	
			↖		
			↑	Ponte Fiume Panaro	
		MODENA			
		Camposanto			
			↑	via Provanone	
			↑	via San Felice	

SANTARCANGELO DI ROMAGNA - REGGIO EMILIA

mercoledì 18 maggio 2022

km 203

Prov/com	Distanza	Località	DIR	via	
		Camposanto	↩	sp.5	
			↑	sp.5	
Bomporto					
			↑	sp.5	
Medolla					
			↑	sp.5	
			↑	sp.5	via per Cavezzo
			↑	sp.5	rotatoria - via per Cavezzo
			↑		via Canalazzo
			↑		via Aldo Moro
Cavezzo					
			↑		via Aldo Moro
			↑		rotatoria - via Aldo Moro
		Cavezzo	↩	sp.468R	
			↑	sp.468R	
			↑	sp.468R	Ponte Fiume Secchia
Carpi					
			↑	sp.468R	
Novi di Modena					
			↑	sp.468R	
Carpi					
			↑	sp.468R	
		San Martino di Carpi	↩	sp.468R	
			↑	sp.468R	
			↑	sp.468R	via Franklin Delano Roosevelt
			↩		via Lago di Bracciano
			↑		sottopasso ferrovia
			↑		via Lago di Bracciano
			↩		via Pezzana
			↩		via Alessandro Manzoni
		Carpi	↩		via Alessandro Volta
			↑		via 3 Febbraio 1831
			↩		via Baldassarre Peruzzi
			↩	sp.431R	Tang. Bruno Losi
			↑	sp.468R	serie di rotatorie
			↩	sp.468R	via delle Industrie
			↑	ss.468	
			↑	ss.468	sovrappasso A22
			↑	ss.468	
REGGIO EMILIA					
Correggio					
			↑	ss.468	
			↑		rotatoria - via Carpi
			↑		viale della Vecchia Ferrovia
			↑		viale dei Mille
		Correggio	↑		viale dei Mille
			↑	sp.468R	via per Reggio
			↑	sp.468R	
Reggio Emilia					
			↑	sp.468R	
			↑	sp.468R	via Vladimir Ilic Lenin
			↑	sp.468R	sovrappasso ferrovia
			↑		sovrappasso A1
			↑		via Vladimir Ilic Lenin
			↩		via Vladimir Ilic Lenin
		La Villa	↩		via degli Azzari

SANTARCANGELO DI ROMAGNA - REGGIO EMILIA

mercoledì 18 maggio 2022

Prov/com	Distanza	Località	DIR	via	km 203
			↗		via Alexander Fleming
			↖		via Piero Montagnani Marelli
			↑		sovrappasso ss.722
			↑		via Piero Montagnani Marelli
			↗		via Piero Montagnani Marelli
			↑		sottopasso ferrovia
			↑		via Piero Montagnani Marelli
		Ingr. ss.9 (Mauriziano)	↗	ex-ss.9	via Louis Pasteur
			↑	ex-ss.9	via Louis Pasteur
			↑		via Giovanni Amendola
			↑		P.L.
			↑		via Emilia all'Ospizio
			↑		sottopasso viale del Partigiano
			↑		via Emilia all'Ospizio
			↗		Piazza del Tricolore
			↖		viale Piave
			↑		viale Isonzo
		REGGIO EMILIA	↑		viale Isonzo